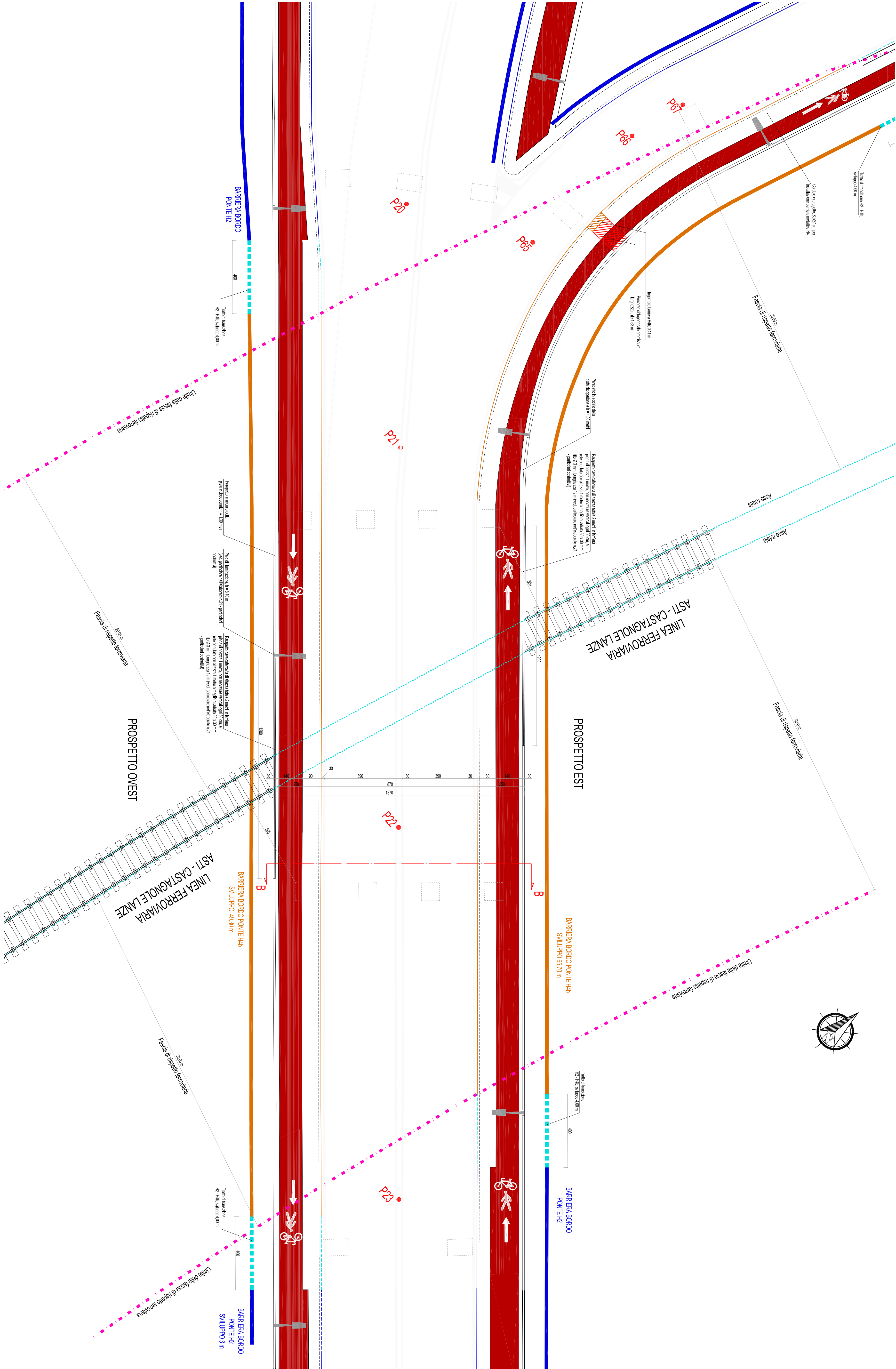
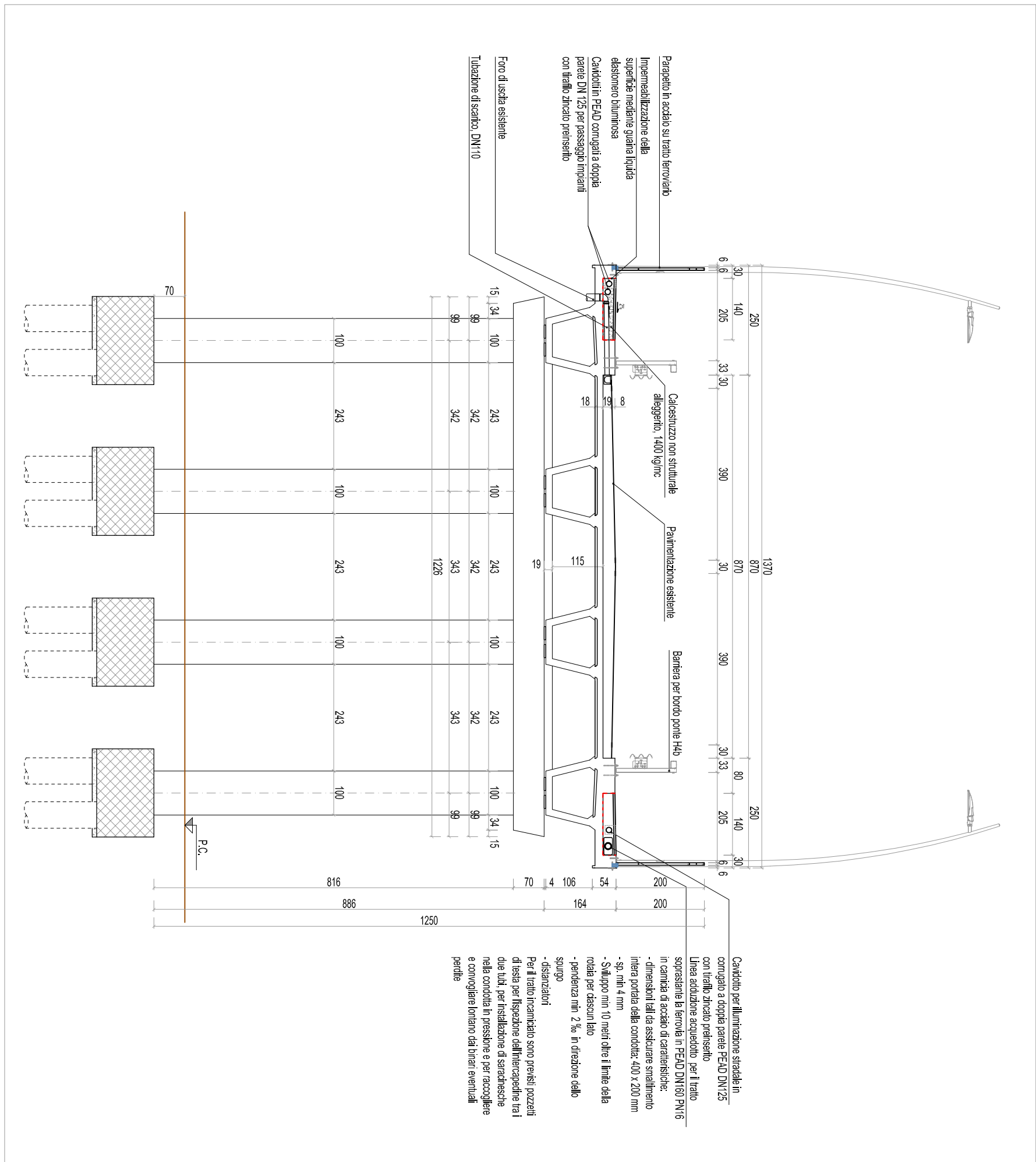


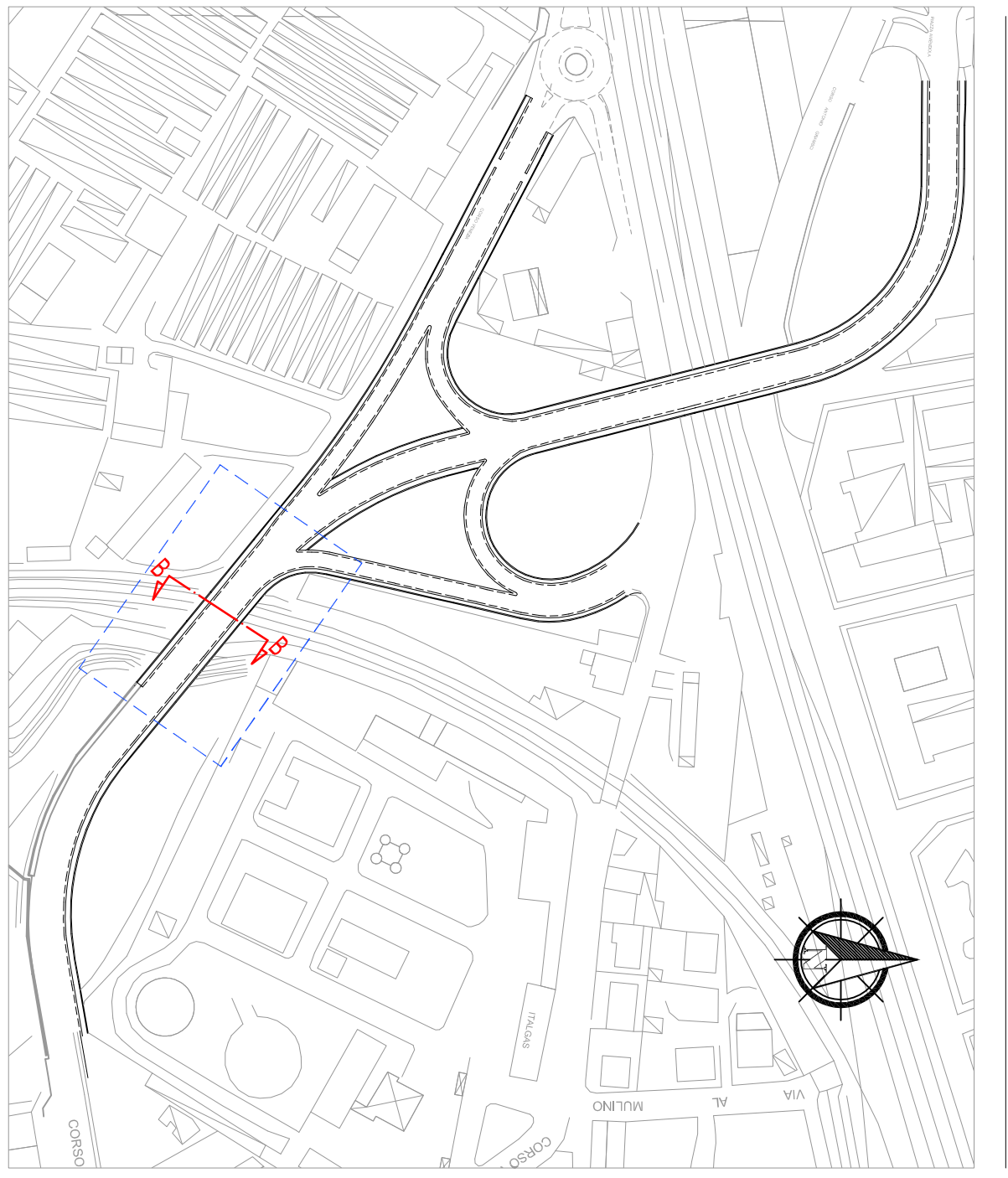
PIANTA IN CORRESPONDENZA DELLA LINEA FERROVIARIA CASTAGNOLE LANZE - ASTI - Scala 1:100



SEZIONE B - B - Scala 1:100



PIANIMETRA D'INQUADRAMENTO - Scala 1:2000



**REGIONE PIEMONTE**

**COMUNE DI ASTI**

**PISU Asti - Ovest**

Programma operativo regionale 2007/2013 finanziato dal F.E.S.R. a titolo dell'obiettivo "Competitività ed occupazione" Asse II 2.2 "Riqualificazione aree degradate". Progetto integrato di Sviluppo Urbano (P.I.S.U.) denominato "Asti - Ovest".

**Scheda 03**

**RIQUALIFICAZIONE AREA PARCO BORBORE**

**Intervento A.2.4**

**Collegamento ciclo pedonale tra il Parco Borbore e corso Alba**

**Scheda n° 124**

**P. I. 2012/2014**

**PIANTA, PROSPETTI E SEZIONE TRASVERSALE IN CORRISPONDENZA DELLA LINEA CASTAGNOLE LANZE**

**PROGETTO Esecutivo**

**Elaborato:**

Responsabile ATP Progettazione:  
**Ing. Giovanni I. Gervasio**

Gruppo ATP Progettazione:  
**Ing. Antonio De Leo**  
**Geol. Riccardo Fusca**  
**Ing. Maria Margueta**

Collaboratori tecnici del RUP:  
**Ing. Maria PARNIZIO**  
**Geom. Aldo VALLE**

Il Responsabile del Procedimento:  
**Arch. Antonio SCARABOZZINO**

30